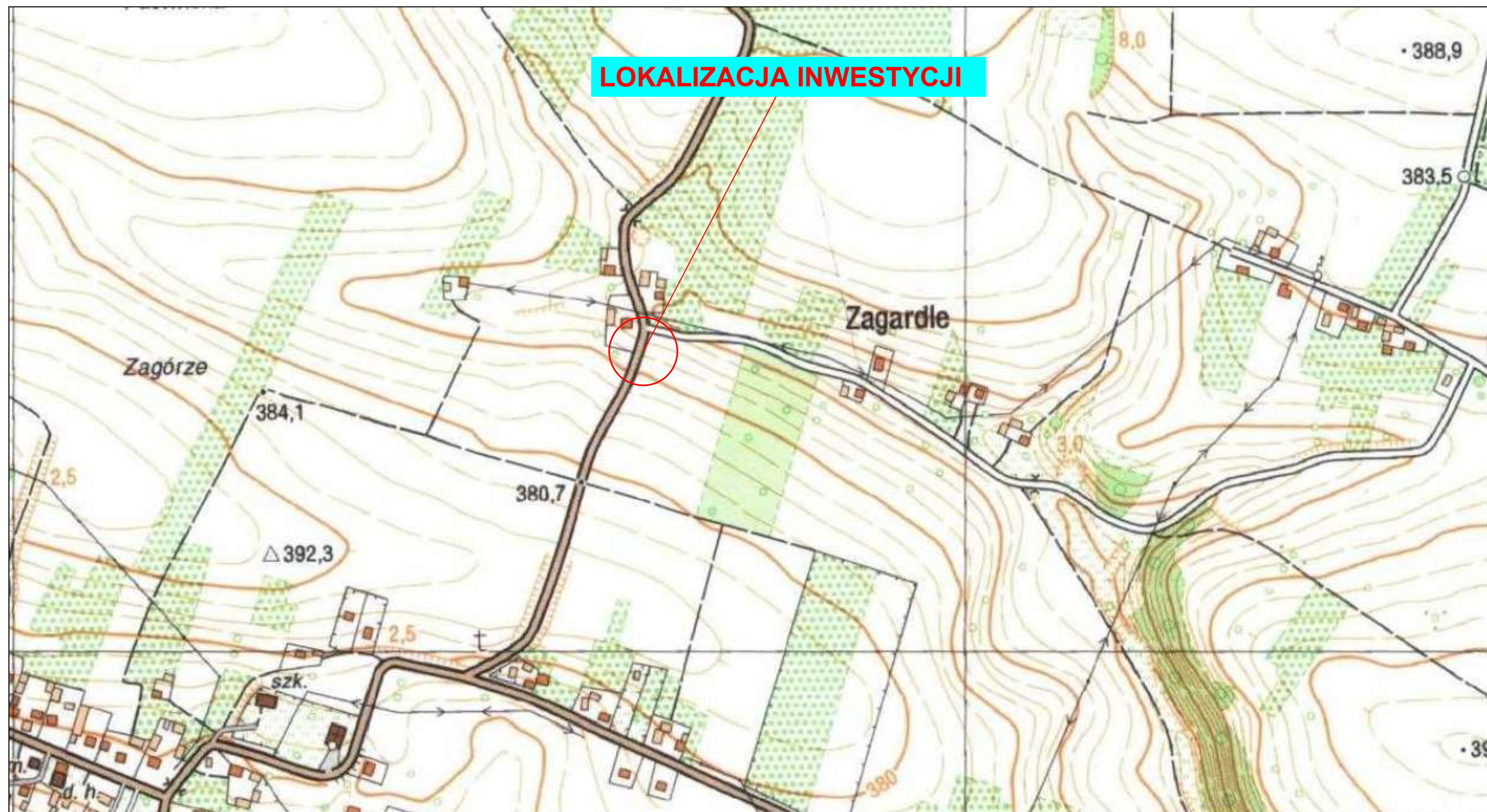


INWESTOR: Gmina Skała, ul. Rynek 29, 32-043 Skała		
Opracował: mgr inż. Tomasz Dąbrowski	Podpis:	Data: 01.09.2024 r.
Obiekt: Bieżąca konserwacja odwodnienia i nawierzchni jezdni na drodze gminnej zlokalizowanej na działkach nr 584, 585 w Szczodrkowicach		SKALA 1:1000
Tytuł rysunku: Lokalizacja inwestycji		Nr rys. 1.1



INWESTOR:
Gmina Skała, ul. Rynek 29, 32-043 Skała

Opracował:
mgr inż. Tomasz Dąbrowski

Podpis:

Data:
01.09.2024 r.

Obiekt:
Bieżąca konserwacja odwodnienia
i nawierzchni jezdni na drodze
gminnej zlokalizowanej na działkach nr 584,
585 w Szczodrkowicach

SKALA
1:1000

Tytuł rysunku:
Mapa topograficzna









Nr rys.
1.2



INWESTOR: Gmina Skała, ul. Rynek 29, 32-043 Skała		
Opracował: mgr inż. Tomasz Dąbrowski	Podpis:	Data: 01.09.2024 r.
Obiekt: Bieżąca konserwacja odwodnienia i nawierzchni jezdni na drodze gminnej zlokalizowanej na działkach nr 584, 585 w Szczodrkowicach		SKALA 1:1000
Tytuł rysunku: Mapa z sieciami uzbrojenia terenu		Nr rys. 1.3



LEGENDA:

- | | |
|---|------------------------------------|
|  | granica pasa drogowego |
|  | krawężń jezdni |
|  | Oś jezdni |
|  | krawężń pobocza |
|  | Ścianki przepustu |
|  | Obrys przepustu |
|  | Umocnienie płytami wielootworowymi |
|  | Odwodnienie liniowe |

INWESTOR:
Gmina Skąta, ul. Rynek 29, 32-043 Skąta

Opracował:
mgr inż. Tomasz Dąbrowski

Podpis:

Data:
01.09.2024 r.

Obiekt:

Bieżąca konserwacja odwodnienia
i nawierzchni jezdni na drodze
gminnej zlokalizowanej na działkach nr 584,
585 w Szczodrkowicach

SKALA
1:500

Tytuł rysunku:
Plan sytuacyjny

Nr rys.
1.4